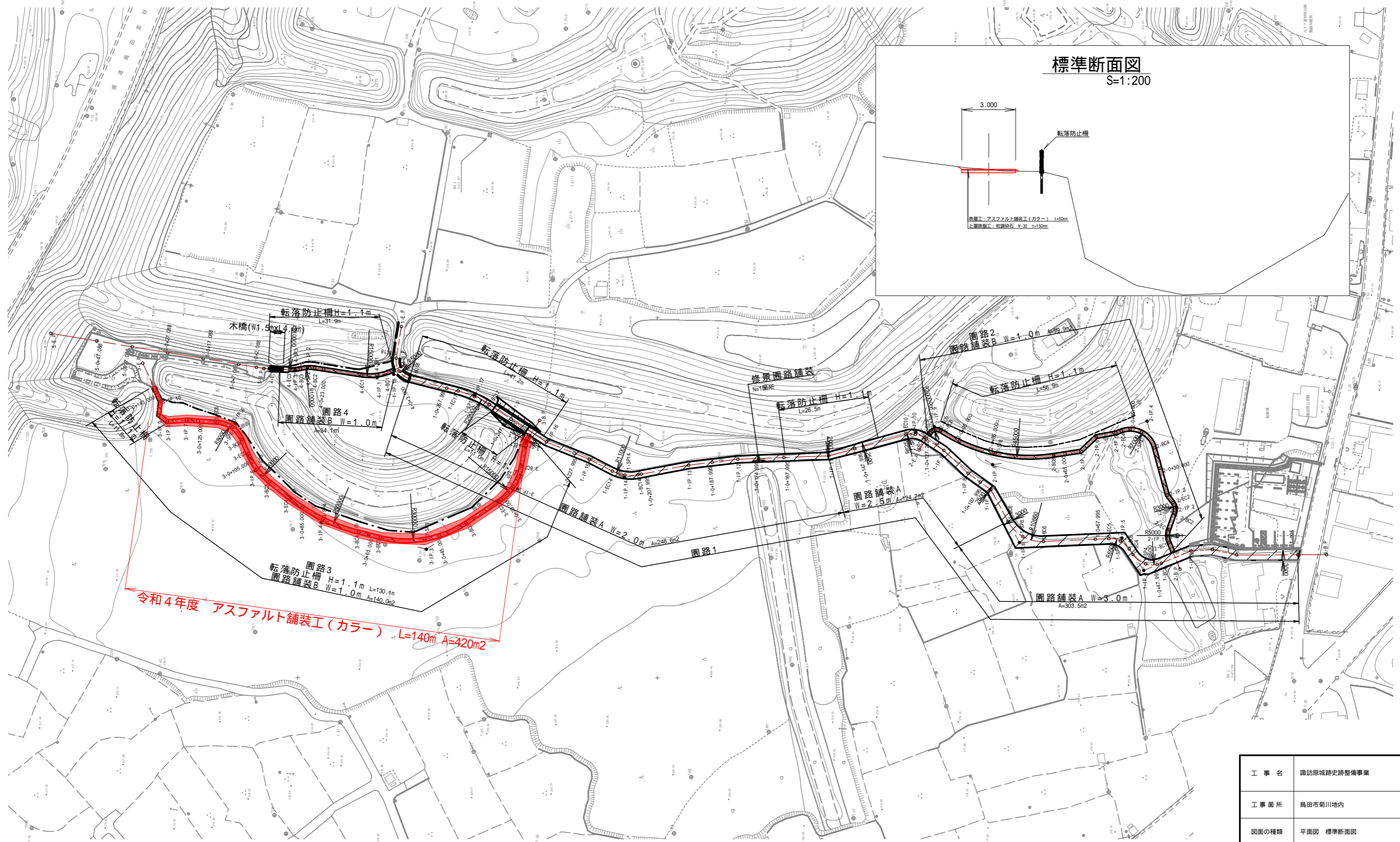
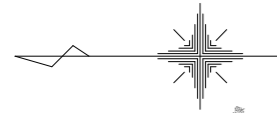
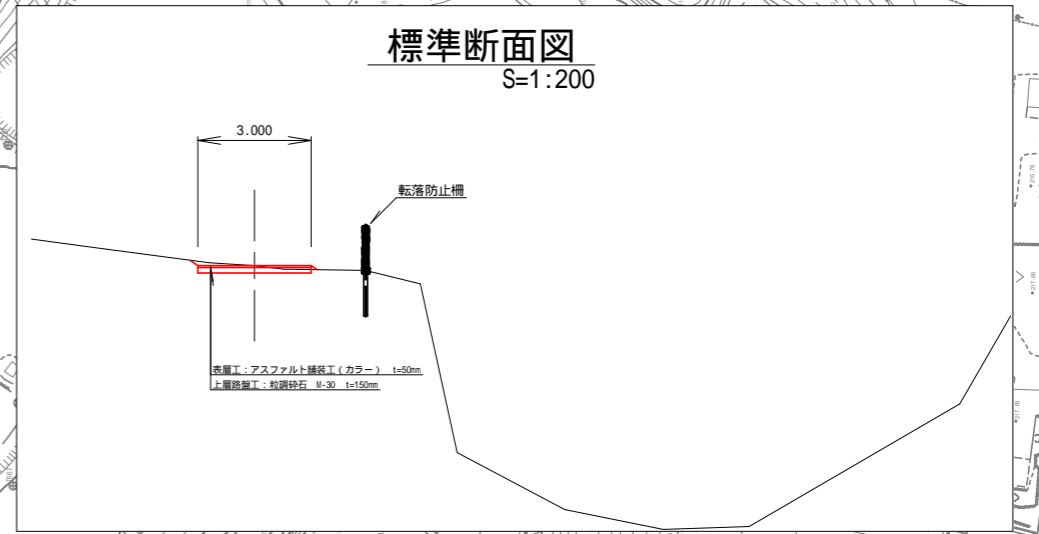


諏訪原城跡園路整備事業(案)

S=1:1,000



標準断面図
S=1:200



令和4年度 アスファルト舗装工(カラー) L=140m A=420m²

工事名	諏訪原城跡史跡整備事業		
工事箇所	島田市菊川地内		
図面の種類	平面図 標準断面図		
縮尺	図示	図面番号	1 集中 1
測量年月日	・	設計年月日	・
事務所名	島田市役所		